



À L'USAGE  
DU PUBLIC

# ANIMATIONS PÉDAGOGIQUES

DANS LES ESPACES  
NATURELS SENSIBLES  
DE L'ORNE

Scolaires, étudiants  
et centres de loisirs

[www.orne.fr](http://www.orne.fr)





Un grand choix d'animations pédagogiques vous est proposé dans les espaces naturels sensibles du département par le Conseil départemental de l'Orne et ses différents partenaires.

De la maternelle aux formations supérieures, pour une balade découverte ou l'étude approfondie d'un milieu, vous trouverez, tout au long de l'année, des animations adaptées à vos besoins.



## INFOS PRATIQUES

---

### Coût

Demi-journée :

- 30€ par classe de l'Orne
- 70€ par classe hors département.

### Durée

Demi-journée ou journée.

### Période

Animations possibles toute l'année sur certains sites.

### Équipement

Vêtement de pluie et bonnes chaussures. Pour certaines visites, des équipements spécifiques sont nécessaires. Ils sont alors précisés dans le descriptif de l'animation.

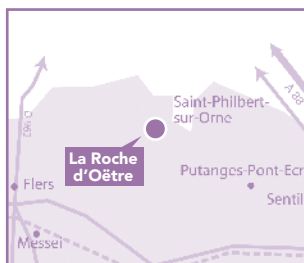
1

# LA ROCHE D'OËTRE ET LES GORGES DE LA ROUVRE

En plein cœur de la Suisse-Normande, la Maison de la Rivière et la Maison du Paysage sont situées à proximité immédiate du belvédère naturel de la **Roche d'Oëtre** qui surplombe **les Gorges de la Rouvre** d'une centaine de mètres.

La diversité des milieux naturels (torrents, prairies humides, forêts, coteaux secs et escarpements...) confère au site une grande richesse, permettant un support d'activités pédagogiques variées.

Les paysages de granite, très originaux (boules, chaos...) recèlent une faune et une flore de grande valeur, parfois très rares (saumons, moules perlières, orchidées sauvages...).



© DR



© J.-E. Rubio



## Animations toute l'année

Équipement : bottes pour certaines animations.

## RENSEIGNEMENTS, RÉSERVATIONS :

C.P.I.E. des Collines normandes  
Maison de la Rivière et du Paysage  
Le Moulin de Ségrie - Ségrie Fontaine  
61100 Athis - Val de Rouvre  
Tél. 02 33 62 34 65

contact@cpie61.fr - www.cpie.fr



© J.-E. Rubio



Deux sites accueillent les classes de la maternelle à l'enseignement supérieur. La Maison de la Rivière et la Maison du Paysage dans la vallée de la Rouvre ainsi que le belvédère de la Roche d'Oëtre. Des salles d'activité, ainsi que des sanitaires sont accessibles sur chacun des sites.



## ➤ Cycle 1

Des thématiques et des contenus spécialement adaptés aux enfants de maternelle

- **Découverte de différents milieux au choix :**
  - la mare
  - la forêt
  - la rivière
  - la prairie
- **La nature au fil des saisons**
- **Le cycle de vie des animaux et des plantes**
- **La diversité et le respect du vivant**

Les approches utilisées privilégient, en fonction des thèmes et de l'âge des enfants, les activités sensorielles, les manipulations, les collectes, le travail sur l'imaginaire et les réalisations artistiques.



© C.-E. Labadie

## ➤ Cycle 2

- Le vivant et le non vivant
- Le cycle de vie animal et végétal
- Les régimes alimentaires
- La diversité du vivant
- Les états et le cycle de l'eau dans la nature

Les contenus sont personnalisés en fonction de vos objectifs. Des approches ludiques, scientifiques, sensorielles, imaginaires ou artistiques sont possibles.

## ➤ Cycle 3

- L'identification des composantes biologiques et géologiques d'un paysage
- La répartition des êtres vivants et le peuplement des milieux
- Les relations entre les espèces vivantes
- La classification des êtres vivants
- Le développement et la reproduction des êtres vivants
- Le cycle de la matière organique et la vie du sol
- Les impacts passés et actuels de l'homme sur le cours d'eau
- Les contes nature
- Randonnée de découverte du site et/ou randonnée d'orientation de 4,5 à 9 km

Les approches privilégient la démarche d'investigation, l'expérimentation et les observations sur le terrain.



© DR


## ➤ Collèges, lycées, enseignement agricole

- Les phénomènes géologiques liés au fonctionnement de la terre
- La classification du vivant, la biodiversité et l'évolution des êtres vivants
- Les impacts de l'action humaine, le développement durable

Les interventions sont personnalisables selon les objectifs des enseignants.

### DIFFÉRENTES FORMULES

- ⊗ Visite d'une demi-journée
- ⊗ Visite d'une journée
- ⊗ Projet à l'année ou au trimestre
- ⊗ Séjours de 2 à 5 jours (gîte de Bréel)
- ⊗ Interventions possibles dans votre établissement



© D. Commenchal



2

# LE MARAIS DU GRAND-HAZÉ

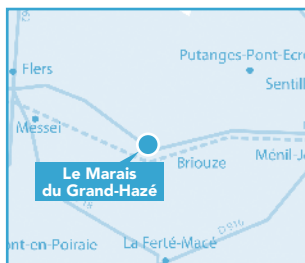
Situé au cœur du Bocage normand, dans le Pays du Houlme, le **Grand-Hazé**, avec ses 200 hectares, est la plus grande zone marécageuse de l'Orne.

La grande diversité des milieux naturels (mares, tourbières, roselière, bois tourbeux...) confère à ce site une richesse exceptionnelle.

Une faune et une flore originales, parfois très rares (plantes carnivores, oiseaux d'eau...), trouvent ici un environnement favorable.

Depuis quelques années, des gestionnaires particuliers, chevaux camarguais et bovins écossais, sont chargés de sa sauvegarde. Le marais est également un milieu riche en histoire et en légende.

Le site est accessible par la voie verte «Velo' Bocage» (Briouze - Bagnoles de l'Orne Normandie)



## Animations toute l'année

Équipement : bottes indispensables

## RENSEIGNEMENTS, RÉSERVATIONS :

C.P.I.E. des Collines normandes  
Maison de la Rivière et du Paysage  
Le Moulin de Ségrie - Ségrie Fontaine  
61100 Athis - Val de Rouvre  
Tél. 02 33 62 34 65  
contact@cpie61.fr - www.cpie.fr





© D. Commenchal

## ➤ Cycle 2

- Le cycle de vie des êtres vivants : oiseaux, amphibiens, insectes...
- La découverte d'un milieu humide et de la diversité du vivant
- Régime et relations alimentaires

## ➤ Cycle 3

- Les écosystèmes du marais
- La répartition des êtres vivants et le peuplement des milieux : les zones humides
- Les stades de développement, la nutrition et la reproduction (oiseaux, amphibiens, insectes ...)
- Les relations entre les espèces vivantes
- La migration des oiseaux
- La gestion d'un espace naturel pour la préservation de la biodiversité et l'impact de l'homme
- Les contes au marais

*Exemples d'activités : observation des oiseaux d'eau avec des jumelles, jeu sur les migrations, collecte faune/flore...*

## ➤ Cycle 4

- La gestion du marais et les actions
- La découverte des écosystèmes
- La classification (groupes emboîtés) et les réseaux alimentaires complexes
- La flore : reproduction sexuée et asexuée
- Le rôle des zones humides

3

# LE VAUDOBIN ET LES GORGES DU MEILLON

Contrastant avec les plaines calcaires environnantes, le site du **Vaudobin** offre un paysage sauvage et accidenté avec sa gorge profonde entaillée dans un haut plateau de grès armoricain.

Aux terrains arides, où alternent les landes à bruyère et à ajoncs, et les bois tapissés de jacinthes, succèdent les bois frais en bordure du ruisseau du Meillon parsemé d'ail des ours, de populage ou de reine des prés.

Ce site est propice à la découverte de curiosités géologiques, notamment les célèbres « pas de bœufs », à l'origine d'une des plus anciennes légendes locales. En effet, ce lieu particulier serait le refuge d'un mystérieux fé...



© D. Commenchal



## Animations toute l'année

Équipement : chaussures de marche et bottes en cas de pluie.

## RENSEIGNEMENTS, RÉSERVATIONS :

C.P.I.E. des Collines normandes  
Maison de la Rivière et du Paysage  
Le Moulin de Ségrie - Ségrie Fontaine  
61100 Athis - Val de Rouvre  
Tél. 02 33 62 34 65  
contact@cpie61.fr - www.cpie.fr



© D. Commenchal

## ➤ Cycle 2 (à partir du CE2)

- Le cycle de vie des êtres vivants (insectes, amphibiens)
- Les régimes alimentaires
- La diversité des organismes présents dans un milieu et leur interdépendance
- Le changement des peuplements de la terre au cours du temps (empreintes de trilobites et de vers marins)
- L'identification des composantes biologiques et géologiques d'un paysage (lecture de paysage)
- La découverte d'un écosystème (lande, gorges du Meillon)
- L'identification des différentes interactions entre les êtres vivants du site (pollinisation, prédation...)

## ➤ Collèges, lycées, enseignement agricole

- L'apparition et la disparition d'espèces au cours du temps
- La diversité et la dynamique du monde vivant
- La gestion d'un espace naturel et l'impact d'une activité humaine sur l'environnement
- Les techniques de gestion, les protocoles de suivi scientifique sur un espace naturel

4

# LES GORGES DE VILLIERS

Situées dans le massif forestier des Andaines, les **Gorges de Villiers** offrent un paysage très pittoresque, typique du Massif Armoricain. Escarpement rocheux, pierriers, landes, sources et rivières torrentueuses donnent à ce site son caractère sauvage et propice aux légendes : on y découvre ainsi la grotte de la fée Gisèle, protectrice des voyageurs, qui règne en ces lieux. C'est également un lieu marqué par l'histoire : la source qu'il abrite faisait déjà l'objet d'un culte à l'époque romaine.



© DRI



## Animations toute l'année

Équipement : chaussures de marche et bottes en cas de pluie.

## RENSEIGNEMENTS, RÉSERVATIONS :

Parc naturel régional Normandie-Maine  
Maison du parc - le Chapître  
61320 Carrouges  
Tél. 02 33 81 13 33

info@parc-normandie-maine.fr  
www.parc-naturel-normandie-maine.fr



© Parc naturel régional Normandie-Maine

## ➤ Cycles 2 et 3

Découverte de la biodiversité par différentes approches

- **Découverte des Gorges de Villiers**

Découvrir les milieux naturels, la faune et la flore et la place de l'homme dans la nature

- **Quand les fées vous invitent chez elles**

Imaginaire, land-art

## ➤ Collèges, lycées, enseignement agricole

- **Une histoire géologique**

Formation du paysage, périodes géologiques, découverte des roches

- **Découverte des Gorges de Villiers**

Découverte des milieux naturels, de leur gestion et des mesures de protection de l'environnement

- **Initiation aux techniques d'études naturalistes et à la gestion d'espaces naturels**

Techniques de relevés, protocoles, mesures de gestion.



© CD 61

5

# LA TOURBIÈRE DES PETITS RIAUX

Situés dans le massif forestier d'Écouves, à la Lande-de-Goult, les **Petits Riaux** offrent un exemple typique de tourbière du massif armoricain.

Ces milieux rares abritent des plantes très particulières, capables de s'adapter aux conditions de vie difficiles qui y règnent. On y découvre notamment les droseras et les grassettes, petites plantes carnivores, les sphaignes qui forment des tapis spongieux, ou encore l'ossifrage brise-os...



© J.-E. Rubio



© J.-E. Rubio

## Animations de mai à octobre

Équipement : bottes conseillées

## RENSEIGNEMENTS, RÉSERVATIONS :

Parc naturel régional Normandie-Maine

Maison du parc - le Chapitre

61320 Carrouges

Tél. 02 33 81 13 33

info@parc-normandie-maine.fr

www.parc-naturel-normandie-maine.fr





© Parc naturel régional Normandie-Maine

## ➤ Cycles 2 et 3

Découverte de la biodiversité

- **Découverte de la tourbière**

Comprendre l'origine de la tourbière, les caractéristiques du milieu naturel, découvrir la faune et la flore

## ➤ Collèges, lycées, enseignement agricole

- **Découverte de la tourbière**

Découverte des milieux naturels, de leur gestion et des mesures de protection de l'environnement

- **Initiation aux techniques d'études naturalistes et la gestion d'espaces naturels**

Techniques de relevés, protocoles, mesures de gestion.

## DIFFÉRENTES FORMULES

- ⦿ Visite d'une demi-journée ou d'une journée
- ⦿ Plusieurs visites possibles sur l'année
- ⦿ Possibilité d'interventions complémentaires dans l'établissement ou à l'espace découverte à la Maison du Parc (Carrouges)

Les thématiques et les approches se veulent indicatives et incitatives mais restent adaptables à chaque projet de classe et aux attentes des enseignants.



6

# L'ÉTANG DU PERRON

Situé aux limites du Bassin parisien et du Massif armoricain dans un vallon humide, l'**étang du Perron** est bordé d'une mare, de prairies marécageuses et d'un talus boisé.

Les milieux naturels typiques du bocage y sont à découvrir au milieu des papillons et des libellules en vol.



© CD61

## Animations toute l'année

Équipement : chaussures de marche et bottes en cas de pluie.

## RENSEIGNEMENTS, RÉSERVATIONS :

Parc naturel régional Normandie-Maine  
Maison du parc - le Chapitre  
61320 Carrouges  
Tél. 02 33 81 13 33

info@parc-normandie-maine.fr  
www.parc-naturel-normandie-maine.fr



© DR

## ➤ Cycle 2 et 3

- **Découverte de l'étang du Perron**  
Milieux naturels, faune, flore
- **Découverte des traces et indices de la faune sur le site**

## ➤ Collèges, lycées, enseignement agricole

- **Interventions personnalisées selon les objectifs des enseignants**



© DR



# LA NATURE EST NOTRE RICHESSE



- 1 La Roche d'Oëtre et les Gorges de la Rouvre
- 2 Le Marais du Grand-Hazé
- 3 Le Vaudobin et les gorges du Meillon
- 4 Les Gorges de Villiers
- 5 La Tourbière des Petits Riaux
- 6 L'étang du Perron
- 7 La lande du Tertre Bizet
- 8 Le Coteau de la Butte
- 9 Le Coteau des Champs Genêts
- 10 Le Coteau de la Bandonnière
- 11 La Fosse Arthur
- 12 Site de Sainte-Eugénie

# Apprenons à la connaître



- 13 Les méandres de l'Orne
- 14 Coteaux historiques de la Bataille de Normandie
- 15 Étang de la Lande-Forêt

■ Parc naturel régional Normandie-Maine

■ Parc naturel régional du Perche

7

# LA LANDE DU TERTRE BIZET

À proximité de la Fosse Arthour, dans le prolongement de la forêt de la lande Pourrie, la lande du **Tertre Bizet** occupe la petite vallée du Tertre.

Cette vaste lande, remarquablement préservée, abrite quantité de plantes et d'insectes particuliers.

En été, la floraison des bruyères offre un tableau impressionniste aux visiteurs.



© Parc naturel régional Normandie-Maine



© CD61

## Animations de mars à septembre

Équipement : bottes indispensables.

## RENSEIGNEMENTS, RÉSERVATIONS :

Parc naturel régional Normandie-Maine

Maison du parc - le Chapitre

61320 Carrouges

Tél. 02 33 81 13 33

[info@parc-normandie-maine.fr](mailto:info@parc-normandie-maine.fr)

[www.parc-naturel-normandie-maine.fr](http://www.parc-naturel-normandie-maine.fr)



© Parc naturel régional Normandie-Maine

## ➤ Cycle 2 et 3

- **Découverte de la lande du Tertre Bizet**

Origine de la lande, caractéristiques du milieu naturel, faune / flore


## ➤ Collèges, lycée, enseignement agricole

- **Découverte de la lande du Tertre Bizet**

Milieu naturel, faune/flore, gestion d'espaces naturels, mesures de protection de l'environnement, relations avec l'homme

- **Initiation aux techniques d'études naturalistes et à la gestion d'espaces naturels**

Techniques de relevés, protocoles, mesures de gestion.



© DR



# LA BUTTE ET LES CHAMPS GENÊTS

Situés au cœur d'un paysage typique des collines du pays d'Auge, le **coteau de la Butte** à Courménéil et celui des **Champs Genêts** à Aubry-le-Panthou offrent deux exemples caractéristiques de « picanes ».

Ce terme local désigne des versants pentus, secs et ensoleillés, où se développent une végétation et une faune des milieux calcaires ; notamment des orchidées ainsi que de nombreux insectes, papillons, criquets... dont plusieurs espèces protégées.

Ces sites classés d'intérêt communautaire bénéficient d'une gestion conservatoire par pâturage avec des chèvres et des moutons.



© J.-E. Rubio



© CD61



**Animations de mars à septembre**



© D. Commenchal



# LE COTEAU DE LA BANDONNIÈRE

Observer des fleurs insolites comme l'Ophrys araignée, humer le parfum du Thym serpolet, approcher les Mantes religieuses et écouter les criquets sont le quotidien du **Coteau de la Bandonnière**.

Localisé dans le Parc naturel régional du Perche, à Longny-au-Perche, il s'étend sur un versant abrupt de la Vallée de la Robioche.

Sa situation ensoleillée et pentue a favorisé une flore et une faune originales, aux tendances méridionales.

Ce site est propice à la découverte des multiples facettes de ce patrimoine naturel exceptionnel, préservé et géré avec des moutons de race rustique particulièrement adaptée à ce milieu.



© C. Aubert



© C. Delcloy - AFFO

## Animations de mars à septembre

### RENSEIGNEMENTS, RÉSERVATIONS :

Association Faune et Flore de l'Orne  
C.R.I.L. - Le Moulin-du-Pont  
61420 Saint-Denis-sur-Sarthon  
Tél. 02 33 26 26 62

affo@wanadoo.fr  
www.affo-nature.org



© J.-E. Rubio

## ➤ Cycle 1

Découvrir le vivant par une approche sensorielle et ludique

- **Balade buissonnière**

Découverte des plantes et des animaux par l'intermédiaire d'activités manuelles et de jeux sensoriels, réalisation d'objets à partir de plantes

- **Le peuple de l'herbe**

Munis de filets à papillons, de boîtes loupe et autres aspirateurs à insectes, les enfants partent à la découverte des « petites bêtes » du coteau.

## Cycles 2 et 3

Acquérir des connaissances spécifiques par des approches ludiques et expérimentales

- **Lire et comprendre le paysage**

Découverte d'un paysage caractéristique sous forme ludique (jeu de jumelles, miroir, dessins, montages photo, carte...)

- **Découverte d'un espace naturel**

Découverte des caractéristiques d'un espace naturel (nature du sol, relief, température...), les adaptations des plantes au milieu et la flore spécifique des coteaux calcaires

- **Le peuple de l'herbe**

Munis de filets à papillons, de boîtes loupe et autres aspirateurs à insectes, les enfants partent à la découverte des « petites bêtes » du coteau.



© J.-E. Rubio

## ➤ Collèges, lycées, enseignement agricole

- **Interventions personnalisées selon les objectifs des enseignants**

Ces thèmes peuvent être développés sur l'un ou l'autre des sites au choix.



© C. Aubert



© J.-E. Rubio



© DR

# LA FOSSE ARTHOUR

À la frontière des départements de l'Orne et de la Manche, **La Fosse Arthour** est un site riche tant du point de vue naturel que culturel.

Au cœur de cette faille géologique appelée « cluse », une rivière torrentueuse circule : la Sonce. Des berges du cours d'eau au sommet des crêtes gréseuses se côtoient zones humides et landes sèches, escarpements rocheux et bois tourbeux. La richesse naturelle de ce site est exceptionnelle.

Le caractère sauvage et mystérieux du lieu est propice aux légendes... la plus célèbre prétend que le Roi Arthur y aurait séjourné, dans une grotte appelée « la chambre du roi »....



© DR



© DR

**Animations toute l'année**

## RENSEIGNEMENTS, RÉSERVATIONS :

Parc naturel régional Normandie-Maine  
 Maison du parc - le Chapitre  
 61320 Carrouges  
 Tél. 02 33 81 13 33  
 info@parc-normandie-maine.fr  
 www.parc-naturel-normandie-maine.fr



© Parc naturel régional Normandie-Maine

## ➤ Cycle 3

Découverte de la biodiversité par différentes approches

- **Découverte de la Fosse Arthour**

Milieus naturels, faune, flore

## ➤ Collèges, lycées, enseignement agricole

- **Une histoire géologique**

Formation du paysage, périodes géologiques, découverte des roches

- **Découverte de la Fosse Arthour**

Découverte des milieux naturels, de leur gestion et des mesures de protection de l'environnement.



© J.-E. Rubio



12

# SITE DE SAINTE-EUGÉNIE

En lisière de la forêt de Gouffern, la Motte castrale de **Sainte-Eugénie** offre un magnifique panorama sur la vallée de la Dives. Cette escapade à travers les vestiges médiévaux et le bois environnant sera l'occasion d'une découverte mêlant histoire et nature.

Versant ensoleillé et sol calcaire ont favorisé ici une flore originale : la fascinante Belladone, les orchidées, Céphalanthère de Damas et Epipactis pourpre ou le Daphné bois-gentil sont quelques-unes des raretés que vous pourrez admirer.



© DR



© DR

**Animations de mars à septembre**

## **RENSEIGNEMENTS, RÉSERVATIONS :**

Association Faune et Flore de l'Orne  
C.R.I.L. - Le Moulin-du-Pont  
61420 Saint-Denis-sur-Sarthon  
Tél. 02 33 26 26 62

affo@wanadoo.fr  
www.affo-nature.org



© J.-E. Rubio

## ➤ Cycle 1

Découvrir le vivant par une approche sensorielle et ludique

- **Balade buissonnière**

Découverte des plantes et des animaux par l'intermédiaire d'activités manuelles et de jeux sensoriels, réalisation d'objets à partir de plantes

- **Le peuple de l'herbe**

Munis de filets à papillons, de boîtes loupe et autres aspirateurs à insectes, les enfants partent à la découverte des « petites bêtes » du coteau.

## ➤ Cycles 2 et 3

Acquérir des connaissances spécifiques par des approches ludiques et expérimentales

- **Lire et comprendre le paysage**

Découverte d'un paysage caractéristique sous forme ludique (jeu de jumelles, miroir, dessins, montages photo, carte...)

- **Découverte d'un espace naturel**

Découverte des caractéristiques d'un espace naturel (nature du sol, relief, température...), les adaptations des plantes au milieu et la flore spécifique des coteaux calcaires

- **Le peuple de l'herbe** (idem cycle 1)

## ➤ Collèges, lycées, enseignement agricole

- **Interventions personnalisées selon les objectifs des enseignants**



13

# LES MÉANDRES DE L'ORNE

Dominant les vastes **méandres de l'Orne** (entre Écouché et Putanges-Pont-Écrepin), l'imposant rocher de Mesnil-Glaise offre un panorama exceptionnel sur l'un des plus beaux paysages de la Suisse normande.

Depuis le château qui surplombe le site jusqu'aux berges de l'Orne, vous cheminerez le long du sentier à la découverte de la flore et de la faune des escarpements rocheux, des bois frais et des prairies humides qui bordent le cours d'eau.

Plus loin, le site historique du camp de la Courbe, a connu plusieurs vies puisque des traces d'occupation néolithiques gauloises, gallo-romaine, médiévale puis du XVII<sup>e</sup> siècle y ont été retrouvées.



© C. Aubert



© J.-E. Rubio

## RENSEIGNEMENTS, RÉSERVATIONS :

C.P.I.E. des Collines normandes  
Maison de la Rivière et du Paysage  
Le Moulin de Ségrie - Ségrie Fontaine  
61100 Athis - Val de Rouvre  
Tél. 02 33 62 34 65  
contact@cpie61.fr - www.cpie.fr



© CPIE Collines normandes

## ➤ Cycles 2 et 3 (à partir du CE1)

- **Randonnée dans les méandres de l'Orne (7,5 km)**  
Découverte de l'histoire et des paysages du site
- **Composantes biologiques et géologiques d'un paysage**  
Lecture de paysage et visite de l'ancienne carrière de la Courbe
- **Visite du camp fortifié de la Courbe entre histoire et nature**
- **L'écosystème de la prairie humide et le fleuve Orne**  
Diversité des espèces vivantes (poissons, loutre ...), relations entre les espèces et rôle des zones humides.



Loutre - © Felloni



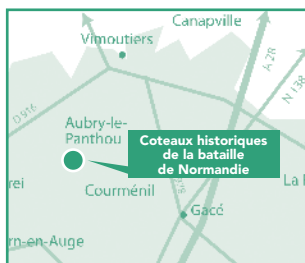
© C. Aubert

14

# LES COTEAUX HISTORIQUES ET LA BATAILLE DE NORMANDIE

Longue de 4 km, cette barrière naturelle de collines, particularité géologique et topographique, a joué un rôle crucial dans le déroulement de la **Bataille de Normandie**. Elle accueille, sur ses versants ensoleillés, des prairies fleuries d'une grande diversité faunistique et floristique où plusieurs espèces rares d'orchidées, de gentiane et de campanule se développent.

Les points hauts offrent de magnifiques panoramas sur la paisible Vallée de la Dives.



© DR

© D. Commenchal

**Animations toute l'année**

## **RENSEIGNEMENTS, RÉSERVATIONS :**

C.P.I.E. des Collines normandes  
Maison de la Rivière et du Paysage  
Le Moulin de Ségrie - Ségrie Fontaine  
61100 Athis - Val de Rouvre  
Tél. 02 33 62 34 65

contact@cpie61.fr - www.cpie.fr



© J.-E. Rubio

## ➤ Cycle 1

Découvrir le vivant par une approche sensorielle et ludique

- **Balade buissonnière**

Découverte des plantes et des animaux par l'intermédiaire d'activités manuelles et de jeux sensoriels, réalisation d'objets à partir de plantes

- **Le peuple de l'herbe**

Munis de filets à papillons, de boîtes loupe et autres aspirateurs à insectes, les enfants partent à la découverte des « petites bêtes » du coteau.

## ➤ Cycles 2 et 3

Acquérir des connaissances spécifiques par des approches ludiques et expérimentales

- **Lire et comprendre le paysage**

Découverte d'un paysage caractéristique sous forme ludique (jeu de jumelles, miroir, dessins, montages photo, carte...)

- **Découverte d'un espace naturel**

Découverte des caractéristiques d'un espace naturel (nature du sol, relief, température...), les adaptations des plantes au milieu et la flore spécifique des coteaux calcaires

- **Le peuple de l'herbe**

Munis de filets à papillons, de boîtes loupe et autres aspirateurs à insectes, les enfants partent à la découverte des « petites bêtes » du site.



© DR

## ➤ Collèges, lycées, enseignement agricole

- Interventions personnalisées selon les objectifs des enseignants (ludiques, expérimentales ou imaginaires)

- Possibilités d'interventions complémentaires sur les aspects historiques

**Le Mémorial de Montormel**  
**Tél. 02 33 67 38 61**  
[memorial.montormel@orne.fr](mailto:memorial.montormel@orne.fr)



14

# L'ÉTANG DE LA LANDE-FORÊT

Au cœur de la forêt départementale du Grais, l'**étang de la Lande-Forêt** cache une grande diversité. Sur sa rive nord, sauvage et peu perturbée, on y trouve une tourbière et un bois marécageux où s'enchevêtrent les saules dans une atmosphère un peu magique. À la belle saison, un grand nombre de libellules occupe le site et les Droseras (plantes carnivores) fleurissent sur la tourbière.

Un parcours d'1,6 km est aménagé pour vous permettre de découvrir la diversité des milieux naturels présents et offre une palette importante de support d'activités pédagogiques.

Le site est également accessible par la voie verte « Vélo'Bocage » (Briouze-Bagnoles de l'Orne Normandie)



© C. Aubert



© C. Aubert



© D. Commenchal

## Animations toute l'année

Équipement : chaussures de marche et bottes en cas de pluie.

## RENSEIGNEMENTS, RÉSERVATIONS :

Parc naturel régional Normandie-Maine

Maison du parc - le Chapitre

61320 Carrouges

Tél. 02 33 81 13 33

info@parc-normandie-maine.fr

www.parc-naturel-normandie-maine.fr





© D. Commenchal

## ↗ Cycles 2 et 3 Collèges, lycée

- **Découverte de la richesse naturelle du site**  
Queue d'étang tourbeuse, forêt, bois humide...
- **Milieu tourbeux et forestier**  
Faune/flore, gestion d'espaces naturels, mesures de protection de l'environnement.
- **Découverte du monde des insectes par l'intermédiaire des libellules et demoiselles**  
Captures, observation, croquis naturalistes...
- **Découverte des traces et indices de la faune sur le site**



Les thématiques et les approches se veulent indicatives et incitatives mais restent adaptables à chaque projet de classe et aux attentes des enseignants.





# DES DOCUMENTS À VOTRE DISPOSITION

## ➤ LES CARNETS DU PETIT NATURALISTE

- Le Marais du Grand-Hazé,
- Le Coteau de la Butte,
- Les Gorges de Villiers,
- La Tourbière des Petits Riaux,
- La Roche d'Oëtre et les Gorges de la Rouvre,
- Le Vaudobin,
- Carnet du géologue.

Un exemplaire est offert aux enseignants participant à une animation sur ces sites. Les carnets sont en vente auprès des animateurs au prix unitaire de 1€.



## ➤ DES AFFICHES (gratuites)

- Les orchidées sauvages de l'Orne,
- Les papillons des jardins,
- Les oiseaux des marais,
- Les rivières de l'Orne.



## 7 DES EXPOSITIONS

Des expositions (panneaux souples) sont mises gratuitement à votre disposition :

- Chauves-souris... Un monde à l'envers
- Nature, source d'imaginaire
- Extraordinaire nature « ordinaire »
- Grand-Hazé, « traits » nature
- Espèces invasives en Basse-Normandie
- Le voyage d'Aqua la goutte d'eau
- La Moule perlière des rivières du Massif armoricain
- Sur les traces de la Faune de l'Orne



### Informations, réservations et conditions de prêt

C.P.I.E. des Collines normandes

Catalogue téléchargeable sur le site : [www.cpie.fr](http://www.cpie.fr)

Tél. 02 33 62 34 65



Recommandations...

## SOYEZ VIGILANT !

Lors de votre promenade sur les sites, vous pouvez être piqué par une tique. Ce petit acarien qui s'accroche à la peau peut être vecteur de la maladie de Lyme.

- Porter des vêtements bien couvrants.
- Vérifier minutieusement que vous ne portez pas de tique après la balade.
- En cas de pique, ôter la tique avec une pince à épiler ou un tire-tique.

➤ **Pour plus d'informations :**

⋮ <http://www.sante.gouv.fr/maladie-de-lyme.html>

## NOS PARTENAIRES



### Parc naturel régional du Perche

Maison du parc - Courboyer  
61340 Perche en Nocé  
Tél. 02 33 25 70 10  
info.tourisme@parc-naturel-perche.fr  
www.parc-naturel-perche.fr



### Parc naturel régional Normandie-Maine

Maison du parc  
le Chapitre  
61320 Carrouges  
Tél. 02 33 81 13 33 - Fax : 02 33 81 75 77  
info@parc-normandie-maine.fr  
www.parc-naturel-normandie-maine.fr



### Association Faune et Flore de l'Orne

C.R.I.L. - Le Moulin du Pont  
61420 Saint-Denis-sur-Sarthon  
Tél. 02 33 26 26 62  
affo@wanadoo.fr  
www.affo-nature.org



### C.P.I.E. des Collines normandes

Maison de la Rivière et du Paysage  
Le Moulin de Ségrie - Ségrie-Fontaine  
61100 Athis - Val de Rouvre  
Tél. 02 33 62 34 65 - Fax. 02 33 62 34 66  
contact@cpie61.fr - www.cpie.fr



**Conseil départemental de l'Orne**  
**Bureau des espaces naturels sensibles**

27, boulevard de Strasbourg  
CS 30528 - 61000 ALENÇON Cedex

**Tél. : 02 33 81 61 53**

**[www.orne.fr](http://www.orne.fr)**